



# G.A.L. ETNA A.T.S.

VIA AURELIO SPAMPINATO,28  
95031 ADRANO (CT)  
TEL. 00390957606623

## PIANO DI SVILUPPO LOCALE ITACA

### *Scheda tecnica descrittiva*

<i>MISURA 2</i>	<i>Valorizzazione integrata del patrimonio culturale e ambientale dell'area "Itaca"</i>
<i>Intervento 2.2.</i>	<i>Valorizzazione integrata del patrimonio culturale e ambientale dell'area "Itaca"- interventi pubblici</i>
Misura di riferimento	<i>Misura 1.2 – Aumento della competitività ambientale/culturale</i>
Azione di riferimento	b. ripristino, uso e riattivazione dell'architettura locale (Codici UE: 171, 354)  c. valorizzazione, divulgazione, e fruibilità del patrimonio naturalistico e paesaggistico (Codice UE: 353)  d. sviluppo del turismo sostenibile (Codici UE: 353,173,171)

## INVITO RIVOLTO AGLI ENTI PUBBLICI

### ART. 1 – FINALITA' GENERALI DELL'INIZIATIVA



# G.A.L. ETNA A.T.S.

*VIA AURELIO SPAMPINATO,28  
95031 ADRANO (CT)  
TEL. 00390957606623*

---

Il Gruppo di Azione Locale (GAL) "ETNA" utilizzando le risorse finanziarie rese disponibili a seguito dell'approvazione da parte della Regione Siciliana del proprio Piano di Sviluppo Locale nell'ambito dell'I.C. LEADER PLUS e in relazione ai contenuti dello stesso, nonché delle proprie Procedure di controllo, intende concedere, attraverso l'emissione del presente Invito, contributi in conto capitale ad Enti pubblici per la realizzazione di interventi finalizzati alla Valorizzazione integrata del patrimonio culturale e ambientale dell'area.

L'azione ha l'obiettivo di creare le condizioni per l'avvio di un nuovo processo di sviluppo economico e sociale dell'area del GAL che faccia leva sulle risorse culturali e naturali esistenti, consolidando, estendendo e qualificando le azioni di salvaguardia e valorizzazione del patrimonio architettonico e naturale espressione delle tipicità dell'area. In particolare, l'azione intende valorizzare tale patrimonio a fini turistico-ambientali, mediante interventi a forte valenza dimostrativa imperniati sulla sperimentazione di tecniche innovative di conservazione.

Gli interventi potranno essere anche ascrivibili alla tipologia dei progetti coerenti o progetti sponda, previsti nel PSL e già effettuati da soggetti pubblici (Comuni e Province) con fondi propri o con risorse regionali o nazionali già anticipate. "risorse liberate", rinvenienti cioè da rimborsi di altri interventi pregressi effettuati a decorrere dal 19 febbraio 2002 ed originariamente coperti da altre fonti di finanziamento autonome, direttamente dagli Enti locali.

L'ammontare delle risorse liberate da riprogrammare, potrà coprire parzialmente o totalmente l'importo riferito al "costo del progetto" imputato al PSL come "costo pubblico dell'operazione", al netto dell'autofinanziamento regionale o di eventuali quote di cofinanziamento privato.

## **ART. 2 – TERRITORIO DI APPLICAZIONE DELL'INIZIATIVA**

Gli interventi ammessi a finanziamento devono ricadere nel territorio, montano e non montano, dei seguenti Comuni:

**ADRANO- BIANCAVILLA – BRONTE – MALETTO- RAGALNA - S.M.LICODIA**



# G.A.L. ETNA A.T.S.

*VIA AURELIO SPAMPINATO,28  
95031 ADRANO (CT)  
TEL. 00390957606623*

---

## **ART. 3 –SOGGETTI DESTINATARI DI CONTRIBUTO**

Provincia Regionale di Catania, Comuni, loro associazioni ai sensi del decreto legislativo 18 agosto 2000, n. 267 “Testo unico delle leggi sull’ordinamento degli enti locali”, Ente Parco dell’Etna, Ente Parco dei Nebrodi, Ente Parco Fluviale dell’Alcantara ed altri enti pubblici.

## **ART. 4 – TIPOLOGIA DEGLI INTERVENTI AMMESSI A CONTRIBUTO.**

1. realizzazione e ripristino di itinerari turistici (integrati a quelli gastronomici ed eno-gastronomici) e connessa segnaletica, al fine di creare o migliorare la rete di servizi al turista, in contesti di valenza ambientale e/o storico-culturale, con particolare riferimento ai sentieri natura oggetto dello Studio di Fattibilità finanziato dal CIPE (Del. 106/99) al Patto Territoriale Simeto Etna e realizzato dall’Università degli Studi di Catania;
2. piccole infrastrutture a sostegno dell’offerta turistica (ad esempio, aree per la sosta dei camper, centri di informazione al turista, ostelli per la gioventù, ecc.) ubicate all’interno di percorsi ed itinerari turistici gastronomici ed eno-gastronomici dell’area;
3. realizzazione e acquisto di strutture e attrezzature per attività turistico-gastronomiche (punti degustazione) e per manifestazioni ludico-ricreative a completamento e qualificazione dell’offerta turistica enogastronomica;
4. piccoli interventi di restauro e conservazione dei cosiddetti “beni culturali minori” espressione dell’arte popolare, quali capitelli, ponti, cippi, pitture a sfondo religioso, meridiane, sculture, fontane, ubicati all’interno di itinerari turistici;
5. realizzazione di punti informativi, itinerari, chioschi e percorsi vita per la migliore fruizione turistica dei siti compresa la collocazione di un’adeguata segnaletica;
6. interventi di riqualificazione e riordino urbanistico di contenitori edilizi di particolare valenza turistica, compreso l’arredo urbano, per finalità afferenti all’offerta turistico integrata con i prodotti tipici locali.



# G.A.L. ETNA A.T.S.

VIA AURELIO SPAMPINATO,28  
95031 ADRANO (CT)  
TEL. 00390957606623

*L' Ente Pubblico beneficiario del presente intervento concederà in uso le infrastrutture e/o gli itinerari realizzate a società di imprenditoria giovanile e femminile.*

Si utilizzeranno prioritariamente gli interventi progettuali dello Studio di Fattibilità "Itaca" (delibera Cipe 106/99) e/o da altre fonti di programmazione degli altri Enti Pubblici aderenti tanto al GAL quanto componenti l'ATS. Il criterio di scelta, di seguito enunciato, sarà basato sulla cosiddetta "procedura ad invito" e non potrà prescindere dalla effettiva cantierabilità degli interventi.

Di seguito si enunciano a titolo meramente illustrativo alcuni degli interventi per la realizzazione di itinerari tanto nel settore culturale quanto in quello ambientale.

<b>INTERVENTI DELLO STUDIO DI FATTIBILITÀ "ITACA" FINANZIATO DAL CIPE DEL. 106/99 PER GLI ITINERARI CULTURALI</b>				
<b>a) ITINERARIO DEI CAMPANILI</b>				
<b>Risorse</b>	<b>Comune</b>	<b>B= Breve M=Medio L=Lungo</b>	<b>Costi ristrutturazione/ restauro/ adeguamento in Lire</b>	<b>Costi ristrutturazione/ restauro/ adeguamento in Euro</b>
<b>Priorato di S. Elia Profeta (S. Leo)</b>	Adrano	B	10.000.000	5.164,57
<b>Chiesa di S. Maria della Audienza (S. Paolo)</b>	Adrano	B	1.500.000	774,69
<b>Chiesa S. Francesco</b>	Adrano	B	61.500.000	31.762,10
<b>Chiesa di San Sebastiano</b>	Adrano	B	53.000.000	27.372,22
<b>Monastero di S. Chiara</b>	Adrano	B	20.000.000	10.329,14
<b>Chiesa M. SS. Assunta</b>	Adrano	M	173.000.000	89.347,04
<b>Chiesa S. Lucia</b>	Adrano	B	10.000.000	5.164,57
<b>Chiesa S. Antonio</b>	Adrano	B	1.500.000	774,69
<b>Chiesa S. Nicola di Bari</b>	Adrano	B	56.500.000	29.179,81
<b>Chiesa SS. Salvatore</b>	Adrano	B	11.500.000	5.939,25
<b>Convento S. Domenico</b>	Adrano	B	45.000.000	23.240,56



# G.A.L. ETNA A.T.S.

VIA AURELIO SPAMPINATO,28  
95031 ADRANO (CT)  
TEL. 00390957606623

<b>Chiesa S. Maria del Rosario</b>	Adrano	M	96.000.000	49.579,86
<b>Chiesa S. Pietro Apostolo</b>	Adrano	M	106.500.000	55.002,66
<b>Casa dei Chierici</b>	Adrano	M	61.100.000	31.555,52
<b>Chiesa S. Nicolò</b>	Adrano	B	-	
<b>Chiesa M. SS. Angeli</b>	Adrano	M	800.000.000	413.165,52
<b>Palazzo Ciancio</b>	Adrano	B	-	
<b>Teatro Bellini</b>	Adrano	B	-	
<b>Torre Minà</b>	Adrano	M	400.000.000	206.582,76
<b>Ponte dei Saraceni</b>	Adrano	B	200.000.000	103.291,38
<b>Maria SS. Elemosina (Chiesa Madre)</b>	Biancavilla	B	-	
<b>Maria SS. Rosario,</b>	Biancavilla	M	100.000.000	51.645,69
<b>San Francesco</b>	Biancavilla	B	50.000.000	25.822,84
<b>Convento San Francesco</b>	Biancavilla	B	250.000.000	129.114,22
<b>Mercede</b>	Biancavilla	M	1.500.000.000	774.685,35
<b>Chiesa dell'Annunziata</b>	Biancavilla	B	500.000.000	258.228,45
<b>S. Maria di Maniace (Castello Nelson)</b>	Bronte	B	-	
<b>S. Maria del Soccorso</b>	Bronte	B	1.000.000.000	516.456,90
<b>S. Giovanni</b>	Bronte	M	1.200.000.000	619.748,28
<b>Madre S.S. Trinità</b>	Bronte	B	-	
<b>S. Cuore (nel collegio Capizzi)</b>	Bronte	B	-	
<b>Convento dei Frati Minori Cappuccini</b>	Bronte	M	1.500.000.000	774.685,35



# G.A.L. ETNA A.T.S.

VIA AURELIO SPAMPINATO,28  
95031 ADRANO (CT)  
TEL. 00390957606623

S. Caterina da Siena	Bronte	B	-	
Santuario dell'Annunziata (Ch. dell'Annunziata)	Bronte	B	500.000.000	258.228,45
S. Vito e Convento Frati Minori	Bronte	B	100.000.000	51.645,69
Convento Frati cappuccini	Bronte	M	1.500.000.000	774.685,35
Convento Frati minori di S. Vito	Bronte	B	-	
Madre S.S. Crocifisso	S.M.di Licodia	B	600.000.000	309.874,14
<b>totale Itinerario a)</b>			<b>10.907.100.000</b>	<b>5.633.047,04</b>
<b>b) ITINERARIO DEL SETTECENTO ETNEO - (BAROCCO ETNEO)</b>				
<b>Risorsa</b>	<b>Comune</b>	<b>B= Breve M=Medio L=Lungo</b>	<b>Costi ristrutturazione/ restauro/ adeguamento in Lire</b>	<b>Costi ristrutturazione/ restauro/ adeguamento in Euro</b>
Chiesa di Santa Lucia	Adrano	B	10.000.000	5.164,57
Chiesa di Santa Maria del Rosario	Adrano	M	96.000.000	49.579,86
Convento di S. Domenico	Adrano	B	45.000.000	23.240,56
Chiesa Madre	Biancavilla	B	100.000.000	51.645,69
Chiesa dell'Annunziata	Biancavilla	B	500.000.000	258.228,45
Chiesa e Convento di S. Francesco	Biancavilla	B	300.000.000	154.937,07
Real Collegio Capizzi	Bronte	B		-
Fontana del Cherubino	S.M.di Licodia	B		-
<b>totale Itinerario b)</b>			<b>1.051.000.000</b>	<b>542.796,20</b>
<b>c) ITINERARIO MUSEALE</b>				



# G.A.L. ETNA A.T.S.

VIA AURELIO SPAMPINATO,28  
95031 ADRANO (CT)  
TEL. 00390957606623

Risorsa	Comune	B= Breve M=Medio L=Lungo	Costi ristrutturazione/ restauro/ adeguamento in Lire	Costi ristrutturazione/ restauro/ adeguamento in Euro
Museo della Preistoria	Adrano	B	-	
Museo Portale	Biancavilla	M	500.000.000	258.228,45
Nelson (nel Castello)	Bronte	B	-	
dell'Antica civiltà contadina (si trova nella Masseria Lombardo)	Bronte	B	-	
Museo Civico (ex palazzo Ardizzone)	S.M. di Licodia	B	-	
<b>totale Itinerario c)</b>			<b>500.000.000</b>	<b>258.228,45</b>
<b>d) ITINERARIO MEDIEVALE</b>				
Risorse	Comune	B= Breve M=Medio L=Lungo	Costi ristrutturazione/ restauro/ adeguamento in Lire	Costi ristrutturazione/ restauro/ adeguamento in Euro
Castello di Adrano	Adrano	B	-	
Castello di Nelson	Bronte	B	2.500.000.000	1.291.142,25
Ponte medievale (1225)	Bronte	B	500.000.000	258.228,45
Torre Arabo Normanna	S.M. di Licodia	B	300.000.000	154.937,07
Borgo Medievale-Pietra pirciata	S.M. di Licodia	M	3.200.000.000	1.652.662,08
<b>totale Itinerario c)</b>			<b>6.500.000.000</b>	<b>3.356.969,84</b>
<b>e) ITINERARIO ARCHEOLOGICO</b>				
Risorsa	Comune	B= Breve M=Medio L=Lungo	Costi ristrutturazione/ restauro/ adeguamento in Lire	Costi ristrutturazione/ restauro/ adeguamento in Euro
Inseediamento siculo in contrada mendolito Parco Archeologico	Adrano	M	-	



# G.A.L. ETNA A.T.S.

VIA AURELIO SPAMPINATO,28  
95031 ADRANO (CT)  
TEL. 00390957606623

<b>Centro Storico: Resti di età preistorica, greca arcaica e classica, romana; Tratto di Mura Dionigiane</b>	Adrano	L	3.500.000.000	1.807.599,15
<b>Area del Ponte dei Saraceni</b>	Adrano	B	-	
<b>Chiesa di Santa Domenica (sulle balze a sinistra del fiume Simeto)</b>	Adrano	L	500.000.000	258.228,45
<b>Parco Archeologico storico-naturalistico Licodia Vetus</b>	S.M. di Licodia	M	6.300.000.000	3.253.678,46
<b>totale Itinerario e)</b>			<b>10.300.000.000</b>	<b>5.319.506,06</b>
<b>totale</b>			<b>29.258.100.000,00</b>	<b>15.110.547,60</b>

<b>INTERVENTI DELLO STUDIO DI FATTIBILITÀ "ITACA" FINANZIATO DAL CIPE DEL. 106/99 PER GLI ITINERARI NATURALISTICI</b>				
<i>Itinerario n. 1 Ponte-Tubo Enel – Quarara Manganelli – Area Archeologica Del Mendolito – Ponte Dei Saraceni – C.Da Mascarello</i>				
<i>Interventi specifici</i>	<i>Cantierabilità (B: breve - M. media - L: lunga)</i>	<i>Ente attuatore</i>	<i>Importi in Lire</i>	<i>Importi in Euro</i>
<b>Bonifica ambientale dell'intero tratto del fiume Simeto interessato dall'itinerario a causa delle numerose manomissioni presenti.</b>	B		50.000.000	25.822,84
<b>Rimozione delle carcasse delle automobili presenti nell'alveo del Simeto nei pressi del ponte dei Saraceni.</b>	B		10.000.000	5.164,57
<b>Interramento della linea ENEL su pali, presente sulla sponda sinistra del fiume Simeto.</b>	B	a carico Enel	a carico Enel	a carico Enel





# G.A.L. ETNA A.T.S.

VIA AURELIO SPAMPINATO,28  
95031 ADRANO (CT)  
TEL. 00390957606623

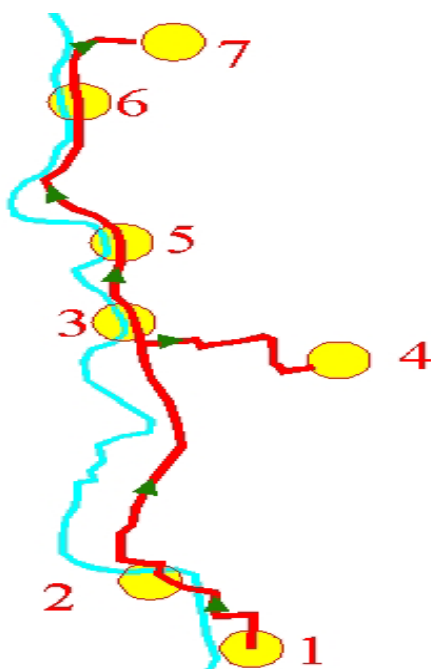
<b>Rimozione delle strutture fisse per il prelievo abusivo delle acque.</b>	B		10.000.000	5.164,57
<b>Rimozione del deposito di inerti che attualmente ricopre i resti archeologici della Necropoli di Manganelli e successiva bonifica ambientale dell'area. Bonifica ambientale del corso del fiume Simeto con la rimozione delle numerose discariche di inerti e di rifiuti di vario genere e natura.</b>	B		70.000.000	36.151,98
<b>Interventi di manutenzione straordinaria sui sentieri che interessano l'itinerario.</b>	B		100.000.000	51.645,69
<b>Ristrutturazione della passerella metallica posta sulla traversa, al fine di renderla idonea al sicuro attraversamento pedonale del fiume.</b>	B		20.000.000	10.329,14
<b>Intervento volto alla riduzione della portata d'acqua attualmente attinta dalla traversa posta immediatamente a nord della Quarara Manganelli, al fine di impedire l'attuale completo prosciugamento del Simeto ed il ripristino della spettacolare cascata</b>	B		300.000.000	154.937,07
<b>Valorizzazione dell'area archeologica del Mendolito.</b>	B		250.000.000	129.114,22
<b>Realizzazione della tabellazione relativa alle zone A e B della Riserva Naturale.</b>	B		40.000.000	20.658,28
<b>Valorizzazione della Necropoli di Manganelli.</b>	M		200.000.000	103.291,38
<b>Campagna di scavi nell'area archeologica di Mendolito.</b>	L	a carico Sovrintendenza BB.CC. CT	a carico Sovrintendenza BB.CC. CT	a carico Sovrintendenza BB.CC. CT
<b>Totale Itinerario n. 1</b>			<b>1.050.000.000</b>	<b>542.279,74</b>



# G.A.L. ETNA A.T.S.

VIA AURELIO SPAMPINATO,28  
95031 ADRANO (CT)  
TEL. 00390957606623

C.DA MANDRAPERO - 2. QUARARA MANGANELLI - 3. PONTE DEI SARACENI - 4. AREA ARCHEOLOGICA DEL MENDOLITO - 5. BASALTI COLONNARI - 6. BOSCO RIPALE - 7. C.DA FINAITA



<i>Interventi dello Studio di Fattibilità "Itaca" finanziato dal CIPE del. 106/99</i>				
<i>N. 2 Ponte Barca Di Biancavilla</i>				
<b>Risorsa</b>	<b>Ente Attuatore</b>	<b>B= Breve M=Medio L=Lungo</b>	<b>Costi ristrutturazione/ restauro/ adeguamento in Lire</b>	<b>Costi ristrutturazione/ restauro/ adeguamento in Euro</b>
<b>Ristrutturazione del tracciato ferroviario per la realizzazione di due piste adiacenti, pedonale e ciclabile in terra battuta con additivo ecologico.</b>		B	1.000.000.000	516.456,90



# G.A.L. ETNA A.T.S.

VIA AURELIO SPAMPINATO,28  
95031 ADRANO (CT)  
TEL. 00390957606623


<b>Transennatura con parapetti realizzati in materiale vivo, trattato con resine ignifughe e idrorepellenti.</b>		B	1.200.000.000	619.748,28
<b>Piantumazione di essenze arboree ed arbustive, al fine di costituire dei corridoi ecologici posti ai lati del sentieri podistico e ciclabile succitati; ubicati in prevalenza lungo le scarpate ferroviare e nei terreni limitrofi.</b>		B	200.000.000	103.291,38
<b>Realizzazione di punti di osservazione, arredi quali ceste per i rifiuti e panchine in legno, punti di sosta, in ragione di uno ogni 500 m.</b>		B	100.000.000	51.645,69
<b>Ristrutturazione del tracciato ferroviario per la realizzazione di due piste adiacenti, pedonale e ciclabile in terra battuta con additivo ecologico.</b>				
<b>Transennatura con parapetti realizzati in materiale vivo, trattato con resine ignifughe e idrorepellenti.</b>				
<b>Piantumazione di essenze arboree ed arbustive, al fine di costituire dei corridoi ecologici posti ai lati del sentieri podistico e ciclabile succitati; ubicati in prevalenza lungo le scarpate ferroviare e nei terreni limitrofi per una fascia non inferiore</b>				
<b>Realizzazione di punti di osservazione, arredi quali ceste per i rifiuti e panchine in legno, punti di sosta, in ragione di uno ogni 500 m.</b>				
<b>totale</b>			<b>2.500.000.000</b>	<b>1.291.142,25</b>



# G.A.L. ETNA A.T.S.

VIA AURELIO SPAMPINATO,28  
95031 ADRANO (CT)  
TEL. 00390957606623

1. STAZIONE S.MARCO - 2. SISTEMA DEI MULINI ARABI - 3. STAZIONE DI SCHETTINO - 4. PONTE BARCA DI BIANCAVILLA



<b>Interventi dello Studio di Fattibilità "Itaca" finanziato dal CIPE del. 106/99</b>				
<b>Itinerario n. 3 Gola Ponte La Cantera – Passo Paglia Forre Laviche Di Ponte Della Cantera – Ponte Serravalle – Quadrare Serravalle – Case Serravalle – Monte Dell’aquila – Vallone Dell’aquila – Ponte Passo Paglia – Masseria Placa Torre</b>				
<b>Interventi specifici</b>	<b>Cantierabilità (B: breve - M. media - L: lunga)</b>	<b>Ente attuatore</b>	<b>Importi in Lire</b>	<b>Importi in Euro</b>
<b>Messa in sicurezza della sponda sinistra delle forre della Cantera per un tratto di circa 300 m, mediante la realizzazione di transennatura in legno ed in alcuni tratti in metallo.</b>	B		120.000.000,00	61.974,83
<b>Realizzazione di punti di osservazione a sbalzo sulle gole della Cantera, realizzati con strutture metalliche.</b>	B		10.000.000	5.164,57
<b>Realizzazione della sentieristica con tabellazione, arredi quali ceste per i rifiuti e panchine in legno, punti di sosta, in ragione</b>	B		200.000.000	103.291,38



# G.A.L. ETNA A.T.S.

VIA AURELIO SPAMPINATO,28  
95031 ADRANO (CT)  
TEL. 00390957606623

di uno ogni 500 m.				
<b>Realizzazione di due aree di sosta con punti di osservazione, corredati anche da biconoli fissi per l'osservazione del versante occidentale del Monte Etna e in particolare l'area fluviale del Simeto ed i terrazzi e le pareti laviche</b>	B		100.000.000	51.645,69
<b>Rimozione delle numerose tubazioni e strutture metalliche presenti sulle pareti delle forre laviche della Cantera.</b>	B		40.000.000	20.658,28



# G.A.L. ETNA A.T.S.

VIA AURELIO SPAMPINATO,28  
95031 ADRANO (CT)  
TEL. 00390957606623

Ripristino della scalinata che dall'antico mulino porta sino alla confluenza Serravalle-Simeto.	B		10.000.000	5.164,57
Ricostruzione dei parapetti del vecchio ponte sul Serravalle.	B		80.000.000	41.316,55
Pulizia e recupero ambientale delle "quarare" del torrente Serravalle e dell'alveo roccioso delle gole del Simeto.	B		100.000.000	51.645,69
Recupero ambientale della confluenza del T. Serravalle con il Simeto.	B		60.000.000	30.987,41
Recupero ambientale dell'area adiacente la sponda destra delle Gole della Cantera attualmente interessata da un deposito di marmi e da discarica di scarti della lavorazione della lavorazione del marmo.	B		250.000.000	129.114,22
Rimozione degli inerti e degli sfabricidi sparsi lungo le sponde.	B		20.000.000	10.329,14
Recupero e valorizzazione della Masseria Casa Bianca da destinare a punto di sosta, ristoro ed eventuale rifugio in caso di condizioni meteorologiche avverse.	B		a carico dei privati	a carico dei privati
Recupero e valorizzazione dei fabbricati di Masseria Placa Torre a fini turistico-ricettivi.	B	a carico dei privati	a carico dei privati	a carico dei privati
Recupero e valorizzazione dei fabbricati di Masseria Placa Torre a fini turistico-ricettivi.	M	a carico dei privati	a carico dei privati	a carico dei privati
Recupero e restauro del complesso adiacente alle forre della Cantera.	M	a carico dei privati	a carico dei privati	a carico dei privati
Recupero e valorizzazione dei fabbricati di Masseria Placa Torre a fini turistico-ricettivi.	L	a carico dei privati	a carico dei privati	a carico dei privati
Possibile trasformazione del baglio di Case Serravalle in struttura turistico-ricettiva.	L	a carico dei privati	a carico dei privati	a carico dei privati
<b>Totale Itinerario n. 3</b>			<b>990.000.000</b>	<b>511.292,33</b>

**ITINERARIO N. 3**  
**GOLE PONTE LA CANTERA - PASSO PAGLIA**



# G.A.L. ETNA A.T.S.

VIA AURELIO SPAMPINATO,28  
95031 ADRANO (CT)  
TEL. 00390957606623

1. AREA SOSTA AUTOBUS – 2. FORRE LAVICHE DI PONTE DELLA CANTERA – 3. PONTE LA CANTERA – 4. PONTE SERRAVALLE – 5. QUARARE SERRAVALLE – 6. CASE SERRAVALLE – 7. PUNTO DI OSSERVAZIONE – 8. CASA BIANCA – 9. QUERCETO – 10. PONTE PASSO PAGLIA – 11. MASSERIA PLACA TORRE



<b>N. 4 Sciare di S. Venera – Castello di Maniace</b>				
<b>Casa Cantoniera SS 120 Km 173,2 – Grotta Delle Balze Soprane I E II – Sciare Di Santa Venera – Masseria Edera – Torrente Della Saracena – Ducea Di Nelson</b>				
<b>Risorsa</b>	Ente Attuatore	B= Breve M=Medio L=Lungo	Costi ristrutturazione/ restauro/ adeguamento in Lire	Costi ristrutturazione/ restauro/ adeguamento in Euro



# G.A.L. ETNA A.T.S.

VIA AURELIO SPAMPINATO,28  
95031 ADRANO (CT)  
TEL. 00390957606623

<b>Realizzazione della sentieristica con tabellazione, punti di osservazione, arredi quali ceste per i rifiuti, punti di sosta e aree attrezzate.</b>	B	120.000.000	61.974,83
<b>Rimozione degli inerti e degli sfabricidi sparsi lungo il percorso e di carcasse di animali nei pressi della grande cresta di pressione al km 173,6.</b>	B	15.000.000	7.746,85
<b>Schermatura dell'area della centrale del gas al km 176 attraverso la realizzazione di fasce verdi ottenute con la piantumazione di vegetazione arborea ad alto fusto.</b>	B	100.000.000	51.645,69
<b>Intervento di mitigazione di impatto visuale delle briglie poste lungo il torrente Saracena, con opere di mascheratura del conglomerato cementizio con l'utilizzo di conci di pietra locale.</b>	B	200.000.000	103.291,38
<b>Costituzione di una cooperativa per l'accompagnamento dei visitatori e per la manutenzione e controllo delle attrezzature .</b>	B	-	
<b>Realizzazione della sentieristica con tabellazione, punti di osservazione, arredi quali ceste per i rifiuti, punti di sosta e aree attrezzate.</b>	M	-	
<b>Rimozione degli inerti e degli sfabricidi sparsi lungo il percorso e di carcasse di animali nei pressi della grande cresta di pressione al km 173,6.</b>	M	-	
<b>Schermatura dell'area della centrale del gas al km 176 attraverso la realizzazione di fasce verdi ottenute con la piantumazione di vegetazione arborea ad alto fusto.</b>	M	-	





# G.A.L. ETNA A.T.S.

VIA AURELIO SPAMPINATO,28  
95031 ADRANO (CT)  
TEL. 00390957606623

Intervento di mitigazione di impatto visuale delle briglie poste lungo il torrente Saracena, con opere di mascheratura del conglomerato cementizio con l'utilizzo di conci di pietra locale.		M	-	
Recupero della casa cantoniera al km 173,2 della SS 120 e delle masserie Edera e S. Venera.		M	800.000.000	413.165,52
Realizzazione della sentieristica con tabellazione, punti di osservazione, arredi quali ceste per i rifiuti, punti di sosta e aree attrezzate.		L	-	
Rimozione degli inerti e degli sfabricidi sparsi lungo il percorso e di carcasse di animali nei pressi della grande cresta di pressione al km 173,6.		L	-	
Schermatura dell'area della centrale del gas al km 176 attraverso la realizzazione di fasce verdi ottenute con la piantumazione di vegetazione arborea ad alto fusto.		L	-	
Intervento di mitigazione di impatto visuale delle briglie poste lungo il torrente Saracena, con opere di mascheratura del conglomerato cementizio con l'utilizzo di conci di pietra locale.		L	-	
Recupero della casa cantoniera al km 173,2 della SS 120 e delle masserie Edera e S. Venera.		L	-	
<b>totale</b>			<b>1.235.000.00</b>	<b>637.824,27</b>
			<b>0</b>	

1. CASA CANTONIERA SS 120 km 173,2 – 2. GROTTA DELLE BALZE SOPRANE I - 3. GROTTA DELLE BALZE SOPRANE II – 4. GROTTA MANIACE – 5 CRESTA DI PRESSIONE – 6. MASSERIA S.VENERA – 7. MASSERIA EDERA – 8. GROTTA SARACENA – 9. CASTELLO DI MANIACE



# G.A.L. ETNA A.T.S.

VIA AURELIO SPAMPINATO,28  
95031 ADRANO (CT)  
TEL. 00390957606623



**N. 5 Ponte Pietrerosse – Basalti Colonnari C.Da Barrili – Meandro Fossa La Cenere – Ponte Passo Paglia – Masseria Placa Torre**

Risorsa	Ente Attuatore	B= Breve M=Medio L=Lungo	Costi ristrutturazione/ restauro/ adeguamento in Lire	Costi ristrutturazione/ restauro/ adeguamento in Euro
Realizzazione della sentieristica con tabellazione, punti di osservazione, arredi quali ceste per i rifiuti, punti di sosta.		B	100.000.000	51.645,69
Realizzazione dell'area di sosta per gli autobus nelle adiacenze del ponte Pietrerosse, che costituisce il punto di partenza dell'itinerario.		B	200.000.000	103.291,38
Tabella del sentiero che da Casa Ricchiscia conduce a ponte Pietrerosse.		B	50.000.000	25.822,84
Rimozione degli inerti e degli sfabricidi sparsi lungo le sponde.		B	20.000.000	10.329,14
Recupero e valorizzazione dei fabbricati di Masseria Placa Torre a fini turistico-ricettivi.		B	1.500.000.000	774.685,35



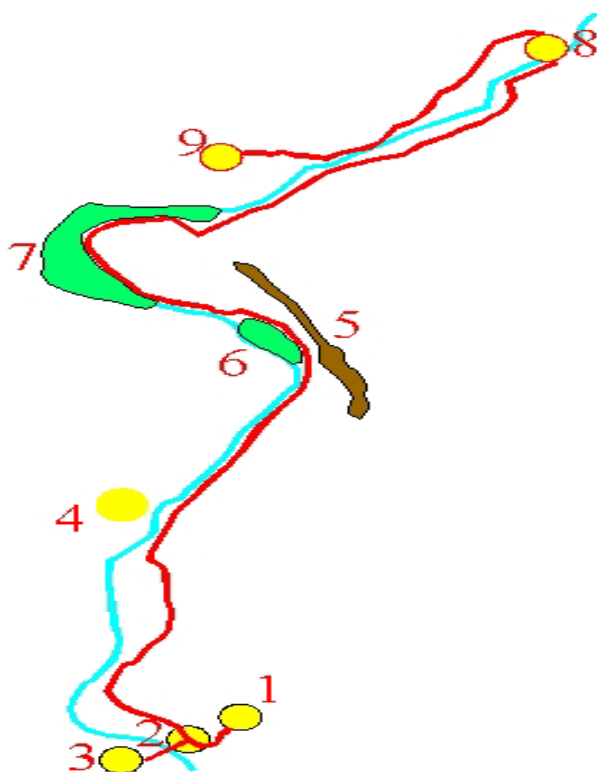
# G.A.L. ETNA A.T.S.

VIA AURELIO SPAMPINATO,28  
95031 ADRANO (CT)  
TEL. 00390957606623

Intervento di manutenzione della trabella che da Ponte Passo Paglia conduce a Masseria Placa Torre.		B	50.000.000	25.822,84
<b>totale</b>			<b>1.920.000.000</b>	<b>991.597,25</b>

### PIETREROSSE - PASSO PAGLIA

AREA DI SOSTA AUTOBUS - PONTE PIETREROSSE - ROCCE PIETREROSSE - 4. CALANCHI - 5. BASALTI COLONNARI C.DA BARRILI - 6. BOSCO RIPALE - 7. MEANDRO FOSSA LA CENERE - 8. PONTE PASSO PAGLIA - 9. MASSERIA PLACA TORRE



<i>Itinerario equituristicico della Ducea di Nelson</i>				-
<b>Interventi:</b>	<b>Ente Attuatore</b>	<b>B= Breve M=Medio L=Lungo</b>	<b>Costi ristrutturazione/ restauro/ adeguamento in Lire</b>	<b>Costi ristrutturazione/ restauro/ adeguamento in Euro</b>



# G.A.L. ETNA A.T.S.

VIA AURELIO SPAMPINATO,28  
95031 ADRANO (CT)  
TEL. 00390957606623

<b>Realizzazione della sentieristica con tabellazione, punti di osservazione, arredi quali ceste per i rifiuti e panchine in legno, punti di sosta.</b>			215.000.000	
		B		111.038,23
<b>Sistemazione sentieri.</b>		B	194.000.000	100.192,64
<b>Realizzazione degli edifici destinati ad allevamento.</b>		M	9.500.000.000	4.906.340,54
<b>Impianti.</b>		M	1.750.000.000	903.799,57
<b>Sistemazione della vegetazione (rimboschimento, area a verde etc.).</b>		M	780.000.000	402.836,38
<b>Attrezzature (ostacoli, pista di trotto etc.).</b>		M	680.000.000	351.190,69
<b>totale</b>		0	<b>13.119.000.000,00</b>	<b>6.775.398,06</b>

Dai sopra citati progetti il GAL a seguito del detto avviso "Procedura ad Invito" trarrà l'elenco dei progetti da finanziare a titolo del presente intervento del PSL (ferma restando la possibilità di finanziare altri interventi con la Misura 3). Si prevede di finanziare almeno la realizzazione di n. **10 Itinerari**.

## ART. 5 - SPESE AMMISSIBILI E SPESE NON AMMISSIBILI

Le spese sono ammissibili nel rispetto di quanto stabilito dal *Regolamento (CE) n. 1685/2000* della Commissione del 28 luglio 2000, recante disposizioni di applicazione del regolamento (CE) n. 1260/1999 del Consiglio per quanto riguarda l'ammissibilità delle spese concernenti le operazioni co-finanziate dai Fondi Strutturali e dal Complemento di Programmazione del P.I.C. Leader +.

Con riferimento all'intervento le spese ammissibili sono le seguenti:

- acquisizione dell'immobile;
- lavori a misura, a corpo, in economia;



# G.A.L. ETNA A.T.S.

VIA AURELIO SPAMPINATO,28  
95031 ADRANO (CT)  
TEL. 00390957606623

---

- rilievi, accertamenti ed indagini;
- per le opere ed i lavori pubblici ricadenti nell'ambito soggettivo ed oggettivo di applicazione della legge 11 febbraio 1994, n. 109 e s.m.i. recepita con LR 7/02 e 7/03 e s.m.i., spese generali relative alle spese tecniche per la progettazione, alle necessarie attività preliminari, nonché al coordinamento della sicurezza in fase di progettazione, alle conferenze di servizi, alla direzione lavori ed al coordinamento della sicurezza in fase di esecuzione, alla assistenza giornaliera ed alla contabilità, alle assicurazioni dei dipendenti, alle eventuali spese per commissioni aggiudicatrici, alle spese per accertamenti di laboratorio e verifiche tecniche previste dal capitolato speciale d'appalto, al collaudo tecnico amministrativo, al collaudo statico e ad altri eventuali collaudi specialistici. Le predette spese generali non potranno in alcun caso superare il 10% dell'importo dei lavori;
- IVA, per i soggetti che non possono in alcun modo recuperarla, chiederla in rimborso o compensarla, ed altre imposte e tasse.

I lavori finanziati agli enti pubblici per i suddetti progetti dovranno essere ultimati, rendicontati e collaudati entro i termini massimi previsti per l'attuazione della presente misura (vedi cronologia) e comunque entro e non oltre il *termine di due anni* dalla concessione della sovvenzione. Il collaudo amministrativo verrà svolto da tecnici esterni scelti dal GAL.

## **ART. 5 – RISORSE FINANZIARIE DISPONIBILI E ENTITA' DEL CONTRIBUTO**

La movimentazione finanziaria finale sarà di minimo **3.978.873,70** euro. Il contributo max erogabile per progetto è pari al 14,94% dell'investimento.

Con particolare riferimento all'applicazione della presente misura del "PSL Itaca" i contributi a fondo perduto erogati potranno avere in media l'ammontare stimato di circa *euro 66.061,22 (tasso Cassa Depositi e Prestiti non agevolato dicembre 2004: 3,9%)* per progetto. Ogni progetto potrà avere un importo stimato minimo di 200.000,00 euro con un finanziamento per un tasso d'interessi del 3,9% ed ammortamento in 15 anni.

### **Misura 2 Valorizzazione integrata del patrimonio culturale e ambientale dell'area del progetto "Itaca" - Intervento 2.2.**

(Valori in  
Euro)



# G.A.L. ETNA A.T.S.

VIA AURELIO SPAMPINATO,28  
95031 ADRANO (CT)  
TEL. 00390957606623

## Costo Totale

		Quota Pubblica	FEOGA	Stato	Regione		Rapporto tra quota pubblica e totale
	Totale	Totale			Siciliana	Beneficiari finali	
SEZIONE I							
1° ANNO	1.472.183,27	219.976,91	164.982,69	38.495,96	16.498,27	1.252.206,36	-
2° ANNO	1.472.183,27	219.976,91	164.982,69	38.495,96	16.498,27	1.252.206,36	14,94
<b>3° ANNO</b>	<b>1.034.507,16</b>	<b>154.578,37</b>	<b>115.933,78</b>	<b>27.051,22</b>	<b>11.593,38</b>	<b>879.928,79</b>	<b>14,94</b>
<b>Totale</b>	<b>3.978.873,70</b>	<b>594.532,20</b>	<b>445.899,15</b>	<b>104.043,14</b>	<b>44.589,92</b>	<b>3.384.341,50</b>	<b>14,94</b>

L'importo di risorse disponibile per l'intervento è il seguente: 594.532,20 di fondo perduto per un investimento di 3.978.873,70

Di seguito si allega un modello di piano di ammortamento.



# G.A.L. ETNA A.T.S.

VIA AURELIO SPAMPINATO,28  
95031 ADRANO (CT)  
TEL. 00390957606623

Rate	Inizio	Tasso d'interesse annuale	Bilancio previsto	Bilancio effettivo	Pagamenti previsti	Interessi	Quota capitale
1	01/04	3,90%	200.000,00	200.000,00	- 8.868,71	- 3.900,00	- 4.968,71
2	07/04	3,90%	195.031,29	195.031,29	- 8.868,71	- 3.803,11	- 5.065,60
3	01/05	3,90%	189.965,70	189.965,70	- 8.868,71	- 3.704,33	- 5.164,38
4	07/05	3,90%	184.801,32	184.801,32	- 8.868,71	- 3.603,63	- 5.265,08
5	01/06	3,90%	179.536,24	179.536,24	- 8.868,71	- 3.500,96	- 5.367,75
6	07/06	3,90%	174.168,49	174.168,49	- 8.868,71	- 3.396,29	- 5.472,42
7	01/07	3,90%	168.696,06	168.696,06	- 8.868,71	- 3.289,57	- 5.579,13
8	07/07	3,90%	163.116,93	163.116,93	- 8.868,71	- 3.180,78	- 5.687,93
9	01/08	3,90%	157.429,00	157.429,00	- 8.868,71	- 3.069,87	- 5.798,84
10	07/08	3,90%	151.630,16	151.630,16	- 8.868,71	- 2.956,79	- 5.911,92
11	01/09	3,90%	145.718,24	145.718,24	- 8.868,71	- 2.841,51	- 6.027,20
12	07/09	3,90%	139.691,04	139.691,04	- 8.868,71	- 2.723,98	- 6.144,73
13	01/10	3,90%	133.546,31	133.546,31	- 8.868,71	- 2.604,15	- 6.264,55
14	07/10	3,90%	127.281,75	127.281,75	- 8.868,71	- 2.481,99	- 6.386,71
15	01/11	3,90%	120.895,04	120.895,04	- 8.868,71	- 2.357,45	- 6.511,25
16	07/11	3,90%	114.383,79	114.383,79	- 8.868,71	- 2.230,48	- 6.638,22
17	01/12	3,90%	107.745,56	107.745,56	- 8.868,71	- 2.101,04	- 6.767,67
18	07/12	3,90%	100.977,89	100.977,89	- 8.868,71	- 1.969,07	- 6.899,64
19	01/13	3,90%	94.078,26	94.078,26	- 8.868,71	- 1.834,53	- 7.034,18
20	07/13	3,90%	87.044,07	87.044,07	- 8.868,71	- 1.697,36	- 7.171,35
21	01/14	3,90%	79.872,73	79.872,73	- 8.868,71	- 1.557,52	- 7.311,19
22	07/14	3,90%	72.561,54	72.561,54	- 8.868,71	- 1.414,95	- 7.453,76
23	01/15	3,90%	65.107,78	65.107,78	- 8.868,71	- 1.269,60	- 7.599,11
24	07/15	3,90%	57.508,67	57.508,67	- 8.868,71	- 1.121,42	- 7.747,29
25	01/16	3,90%	49.761,39	49.761,39	- 8.868,71	- 970,35	- 7.898,36
26	07/16	3,90%	41.863,02	41.863,03	- 8.868,71	- 816,33	- 8.052,38
27	01/17	3,90%	33.810,65	33.810,65	- 8.868,71	- 659,31	- 8.209,40
28	07/17	3,90%	25.601,25	25.601,25	- 8.868,71	- 499,22	- 8.369,48
29	01/18	3,90%	17.231,76	17.231,76	- 8.868,71	- 336,02	- 8.532,69
30	07/18	3,90%	8.699,08	8.699,08	- 8.868,71	- 169,63	- 8.699,08
31	totale		-	-	-	66.061,22	200.000,00

## ART. 6 – MODALITA' DI PRESENTAZIONE DELLE DOMANDE DI CONTRIBUTO E RELATIVA DOCUMENTAZIONE



# G.A.L. ETNA A.T.S.

VIA AURELIO SPAMPINATO, 28  
95031 ADRANO (CT)  
TEL. 00390957606623

---

Il Dossier di candidatura, completo in tutte le sue parti, deve essere indirizzato a: GAL ETNA Via Aurelio Spampinato, 28 – 95031 Adrano (CT) - tel. 0957606623

esso deve riportare la dicitura: DOSSIER DI CANDIDATURA AZ. 2.2. *Valorizzazione integrata del patrimonio culturale e ambientale dell'area "Itaca"- interventi pubblici* e deve pervenire, esclusivamente a mezzo di terza persona, presso la suddetta sede operativa del GAL.

Per consentire la valutazione delle candidature, il GAL attiva, a partire dal terzo giorno successivo all'invio del presente Invito agli Enti, un proprio Sportello aperto nell'ambito del quale verranno accolte le richieste e verrà attivata la fase istruttoria. Questa riguarderà:

- le domande pervenute entro una prima scadenza, fissata per il 31 DICEMBRE 2005;
- le domande pervenute successivamente, entro intervalli di tempo della durata di 90 (novanta) giorni lavorativi.

Tale procedura non comporta la ripubblicazione dell'Invito.

Il Dossier di candidatura deve comprendere obbligatoriamente:

- domanda di contributo redatta utilizzando il modulo allegato al presente invito (All. A);
- relazione sintetica da cui risultino anche le finalità dell'intervento, i tempi e i costi previsti per la realizzazione, le modalità di utilizzazione della struttura, predisposta utilizzando lo schema allegato (All. B);
- dichiarazione redatta utilizzando il modulo allegato al presente invito (All. C);
- progetto definitivo redatto ai sensi della L. 109/94 per come recepita nell'ordinamento regionale e s.m.i. e del D.P.R. 554/99 e succ. mod. ed int.;





# G.A.L. ETNA A.T.S.

VIA AURELIO SPAMPINATO,28  
95031 ADRANO (CT)  
TEL. 00390957606623

---

- piano di gestione del bene, che individui l'Ente gestore (secondo le indicazioni di cui all'art.4 del presente bando) e comprenda un'analisi economica relativa alla gestione del bene dalla quale emergano i costi per il personale e per l'ordinaria manutenzione dei beni, nonché le relative fonti di finanziamento;
- deliberazione dell'Ente di approvazione del progetto definitivo e di impegno a cofinanziare la quota parte dei costi del progetto, non coperti dall'eventuale contributo del GAL;
- deliberazione della Cassa Depositi e Prestiti o altro Istituto Finanziario di approvazione del finanziamento all'Ente;
- dichiarazione dell'Ente da cui risultino la proprietà o la disponibilità dell'immobile e/o del bene nel cui ambito è previsto l'intervento;
- dichiarazione di conformità al vigente strumento urbanistico a firma del responsabile del Servizio competente dell'Ente richiedente o di tecnico abilitato;
- dichiarazione concernente i vincoli esistenti sul bene;
- copia delle domande di autorizzazione eventualmente già richieste; copia dei pareri autorizzativi eventualmente già ottenuti;
- dichiarazione dell'Ente che attesti la non recuperabilità dell'I.V.A., al fine della ammissibilità a contributo della stessa;
- dichiarazione attestante l'eventuale inizio lavori antecedente la data di presentazione del Dossier di candidatura, con indicazione delle spese già sostenute, ricadenti nelle categorie di cui agli Art. 4 e Art. 5;
- eventuale ulteriore documentazione di corredo proposta dall'Ente richiedente.

Il GAL può richiedere ogni altra informazione ritenuta utile ad integrare o dettagliare la documentazione trasmessa.



# G.A.L. ETNA A.T.S.

VIA AURELIO SPAMPINATO,28  
95031 ADRANO (CT)  
TEL. 00390957606623

---

## ART. 7 – MODALITA' DELL'ISTRUTTORIA

Il Dossier di candidatura, corredato della documentazione richiesta all'Art. 6, viene valutato dal Consiglio di amministrazione del GAL. Per l'espletamento della fase istruttoria e per la corretta valutazione delle singole iniziative, il Consiglio di amministrazione del GAL può eventualmente avvalersi di competenze specialistiche esterne, incaricando esperti di settore.

Le domande vengono dapprima esaminate, nel rispetto dell'ordine cronologico d'arrivo, sotto il profilo dell'ammissibilità formale, della coerenza con quanto stabilito dal presente invito, nonché degli obiettivi e dei contenuti del Piano di Sviluppo Locale.

La successiva valutazione, di merito tecnico-economica, viene effettuata con un sistema a punti per i soli progetti risultati formalmente ammissibili, sulla base dei criteri di valutazione e dei valori attribuiti, come più oltre descritto.

A parità di punteggio viene considerato l'ordine cronologico di arrivo delle domande.

Al termine della fase istruttoria conseguente ad ogni intervallo di tempo fissato per l'inoltro del Dossier di candidatura (definito come indicato all'Art. 6), viene redatta una graduatoria, approvata dal Consiglio di Amministrazione del GAL, distinta per ognuno degli intervalli di tempo.

In sintesi si prevedono i seguenti criteri di selezione:

- a) criteri di valutazione formale in relazione a:
- caratteristiche del destinatario di contributo;
  - completezza della documentazione trasmessa;



# G.A.L. ETNA A.T.S.

VIA AURELIO SPAMPINATO, 28  
95031 ADRANO (CT)  
TEL. 00390957606623

---

- tipologia degli interventi e riconducibilità degli stessi alle categorie di spesa ammesse, di cui all'Art. 6;
- significatività e coerenza dell'intervento rispetto agli obiettivi del GAL e ai contenuti del PSL;
- contenuti del Piano di gestione previsto al termine della realizzazione del Progetto proposto;
- innovatività del progetto, con riferimento alla sperimentazione di tecniche innovative;
- dimostratività del progetto, con riferimento al carattere trasferibile dei risultati previsti, in particolare, alle modalità ed agli strumenti previsti dal beneficiario per diffondere e mettere in rete gli acquis metodologici e i risultati ottenuti.
  - completamento di iniziative progettuali a carico di beni già interessati da progetti di rifunzionalizzazione, riguardanti interventi diversi da quello oggetto della richiesta, realizzati dall'Ente con fondi propri o mediante il ricorso ad altri strumenti di finanziamento.

b) punteggio per la valutazione di merito tecnico-economica:

- localizzazione dell'area di intervento:

- il Progetto interessa un bene ricadente in area Parco                                      punti 5

- il Progetto interessa un bene ricadente in territorio montano                              punti 4

- il Progetto interessa un bene ricadente in territorio non montano                              punti 1

- livello di approfondimento progettuale all'atto della presentazione del Dossier di candidatura:

- presentazione di Progetto esecutivo    punti 5

- stato di avanzamento dei lavori al momento della presentazione del Dossier di candidatura:



# G.A.L. ETNA A.T.S.

*VIA AURELIO SPAMPINATO, 28  
95031 ADRANO (CT)  
TEL. 00390957606623*

---

- progetto realizzato per almeno il 50% del costo totale                      punti 5
- progetto iniziato e in corso di realizzazione                                      punti 3
- progetto non iniziato    punti 0
- tipologia di intervento:
- progetti di restauro e recupero di edifici    punti 3
- interventi materiali per la realizzazione e adeguamento di impianti tecnologici                      punti 4

Il Consiglio di amministrazione, sulla base delle valutazioni effettuate, definisce ed approva la graduatoria delle domande; a parità di punteggio vale l'ordine cronologico di presentazione delle domande.

Il GAL, con lettera raccomandata con ricevuta di ritorno, comunica ai soggetti che hanno presentato domanda il risultato dell'istruttoria, motivando l'eventuale esito negativo, entro 15 giorni dal termine fissato per la presentazione delle domande.

Nella suddetta comunicazione, il GAL indica anche i termini temporali per la presentazione del Progetto esecutivo; nel documento vengono inoltre definiti il termine per l'inizio dei lavori e quello per la loro ultimazione.

Nel comunicare l'esito dell'istruttoria, il GAL segnala al richiedente l'importo del contributo assegnato.

Tuttavia il Progetto esecutivo farà fede, in ultima analisi, per la determinazione definitiva dell'importo di contributo accordabile all'Ente richiedente; tale importo comunque non potrà essere superiore a quello già precedentemente indicato in riferimento al Dossier di candidatura.



# G.A.L. ETNA A.T.S.

VIA AURELIO SPAMPINATO,28  
95031 ADRANO (CT)  
TEL. 00390957606623

---

Entro 5 giorni dal ricevimento della comunicazione di approvazione del Dossier di candidatura, il destinatario di contributo ne comunica l'accettazione al GAL.

Le graduatorie definite saranno di "tipo aperto" e resteranno in vigore fino al 31 ottobre 2006. Il GAL avrà la facoltà di ammettere a contributo candidature giudicate ammissibili, ma non finanziate nella prima definizione delle graduatorie aperte in seguito a:

- eventuali riduzioni di impegni relativi ad interventi ammessi a finanziamento;
- rinuncia da parte dei beneficiari alla realizzazione dell'intervento;
- riduzione dei costi inizialmente preventivati e non utilizzo delle economie da parte del destinatario di contributo;
- ulteriori risorse disponibili a sostegno del PSL.

Nel caso di **risorse liberate** di cui al punto 5.1.c. del documento: Programma regionale Leader + Sicilia 2000/2006 Linee guida per l'attuazione dei Piani di Sviluppo Locale al fine del riconoscimento delle spese suddette, l'Ente dovrà produrre la seguente documentazione:

- descrizione dell'intervento realizzato;
- documentazione procedurale emanata dall'Ente Pubblico;
- giustificativi di spesa in originale;
- attestazione resa dagli Uffici competenti, circa l'avvenuta realizzazione dell'intervento in conformità alla vigente normativa sui lavori pubblici e sull'avvenuto collaudo degli stessi.
- impegno formale da parte dell'Ente locale (delibera della Giunta municipale o del Consiglio comunale), ad utilizzare le risorse pubbliche comunitarie oggetto di contributo, al fine di dare adeguato valore aggiunto e visibilità nel territorio all'intervento effettuato. Si consideri, ad esempio, la realizzazione e distribuzione di materiale promozionale e divulgativo (brochure, depliant, libri, etc.), la sistemazione di segnaletica dedicata, la realizzazione di servizi per migliorare, prolungare o meglio qualificare la fruizione dell'intervento da parte della popolazione e/o delle imprese.



# G.A.L. ETNA A.T.S.

VIA AURELIO SPAMPINATO, 28  
95031 ADRANO (CT)  
TEL. 00390957606623

---

## ART. 8 – TEMPI DI REALIZZAZIONE

Sono ammessi a contributo gli investimenti coerenti con il presente invito, anche in corso di realizzazione o conclusi al momento della presentazione della domanda, purché la spesa relativa sia stata sostenuta a decorrere dal 19 febbraio 2002.

Gli investimenti dovranno essere stati completati e rendicontati al GAL:

- entro e non oltre il 30 ottobre 2007, per quanto riguarda le candidature pervenute al GAL entro il 31 dicembre 2005;
- entro i termini stabiliti dal GAL stesso in occasione della comunicazione, all'Ente destinatario di contributo, dell'approvazione del Dossier di candidatura, per quanto riguarda le proposte trasmesse successivamente.

In ogni caso, il termine ultimo per la rendicontazione dei progetti candidati in corrispondenza dell'ultima scadenza possibile, dovranno essere conclusi e rendicontati entro e non oltre il 28 febbraio 2008, in modo tale da consentire al GAL le opportune verifiche.

## ART. 9 - REIMPIEGO DI EVENTUALI ECONOMIE

Nel caso in cui, al momento dell'affidamento dei lavori o durante il loro svolgimento, si verifichi una riduzione dei costi inizialmente preventivati, il destinatario di contributo ha facoltà di utilizzare tali economie per eventuali integrazioni in base a Varianti di progetto, secondo quanto stabilito dall'Art. 25 della L. 109/94 per come recepita nell'ordinamento regionale e suc. mod. e int., previa comunicazione al GAL, come indicato nel successivo Art. 10.

Come precedentemente indicato, eventuali economie non utilizzate dal destinatario di contributo verranno altrimenti destinate dal GAL, per sostenere altre candidature già in graduatoria o inizialmente non ammesse per mancanza di fondi.



# G.A.L. ETNA A.T.S.

VIA AURELIO SPAMPINATO,28  
95031 ADRANO (CT)  
TEL. 00390957606623

---

## ART. 10 – VARIANTI AL PROGETTO

Il progetto deve essere realizzato conformemente agli elaborati trasmessi al GAL.

Eventuali Varianti al progetto, prevedibili nei termini di legge di cui all'Art. 9 del presente Invito, devono essere comunicate preventivamente al GAL e successivamente autorizzate dal Consiglio di Amministrazione del GAL stesso, entro venti giorni dal ricevimento della richiesta da parte dell'Ente.

Le eventuali Varianti non devono comportare:

- il ricorso a tipologie o categorie di spesa non ammissibili;
- ulteriori oneri per il GAL ed aumento del contributo.

## ART. 11 – RENDICONTAZIONE

I pagamenti delle spese ammesse a contributo devono essere rendicontati al GAL mediante la presentazione (in allegato alla contabilità dei lavori approvata dall'Ente e riguardante i relativi SAL e/o lo Stato finale dei lavori) di fatture quietanzate o, in alternativa alla quietanza evidenziata sulla fattura, trattandosi di Enti pubblici, mediante presentazione di copia del mandato di pagamento.

Il beneficiario ha l'obbligo di annullare tutta la documentazione fiscale in originale con la seguente dicitura: "Intervento soggetto a cofinanziamento U.E., Stato, Regione Siciliana ai sensi della I.C. LEADER PLUS 2000-2006".

## ART. 12 – LIQUIDAZIONE DEL CONTRIBUTO: ANTICIPAZIONI, ACCONTO, SALDO



# G.A.L. ETNA A.T.S.

VIA AURELIO SPAMPINATO,28  
95031 ADRANO (CT)  
TEL. 00390957606623

---

La forma di pagamento prevista è il bonifico bancario.

Il contributo viene in ultimo calcolato in base alla spesa effettivamente sostenuta, senza superare l'importo ammesso a finanziamento.

Anticipi. Possono essere concessi al destinatario di contributo, in seguito a specifica richiesta dello stesso, anticipazioni fino ad un massimo del 50% del costo totale dell'investimento della spesa ammessa a fronte di:

- dimostrazione dell'avvenuto inizio dei lavori;
- presentazione di apposita garanzia per un importo pari al 100% della somma richiesta in anticipo. La garanzia è, trattandosi di Enti pubblici, rappresentata da una Deliberazione di Giunta riguardante l'impegno alla restituzione delle somme erogate nel caso in cui non venga realizzato il progetto e l'Ente non avesse pertanto titolo a richiedere il pagamento.

Acconto. Può essere concesso un unico acconto, in seguito a specifica richiesta del beneficiario, in relazione a stato di avanzamento lavori certificato da un professionista e in relazione all'esecuzione di lavori per almeno il 50% dell'importo previsto.

I destinatari di contributo sono tenuti a dare comunicazione al GAL della fine lavori e a presentare la rendicontazione delle spese sostenute per l'erogazione del saldo entro trenta giorni dalla ultimazione dei lavori.

A tal fine devono trasmettere al GAL:

- la contabilità finale dei lavori.
- il certificato di regolare esecuzione redatto dal professionista e, trattandosi di Enti pubblici, il relativo atto di approvazione.
- una dichiarazione del beneficiario, redatta ai sensi del DPR 445/2000, attestante:
  - l'elenco delle fatture (con precisa indicazione della rispondenza dei lavori contemplati con quelli previsti dall'intervento);
  - l'ottenimento delle autorizzazioni;
  - il fatto di non aver ottenuto altre sovvenzioni comunitarie per lo stesso intervento oggetto di contributo;
- copia della documentazione fiscale, predisposta come indicato all'Art. 9.





# G.A.L. ETNA A.T.S.

VIA AURELIO SPAMPINATO, 28  
95031 ADRANO (CT)  
TEL. 00390957606623

---

Saldo finale. L'erogazione del contributo in un'unica soluzione, nel caso in cui ricorrano le condizioni, o del saldo finale ad ultimazione dell'intervento verranno effettuati in seguito a specifica richiesta del beneficiario e ad acquisizione da parte del GAL della relativa documentazione di spesa quietanzata (come indicato all'Art. 11) e della documentazione attestante la regolare esecuzione dei lavori.

La liquidazione dell'anticipo, dell'acconto, del saldo avverrà in seguito ad approvazione del Consiglio di amministrazione del GAL.

A seguito di ogni erogazione di anticipazione, acconto, saldo, il beneficiario è tenuto a trasmettere al GAL una dichiarazione sottoscritta di avvenuto pagamento.

## **ART. 13 - PROROGHE**

In relazione agli obiettivi di spesa prefissati dal GAL nell'ambito del proprio Piano di Sviluppo Locale, in linea di massima non potranno essere concesse proroghe per la realizzazione dei Progetti approvati.

Tuttavia, in casi eccezionali l'Ente destinatario di contributo potrà inoltrare al GAL una richiesta di proroga non oltre trenta giorni lavorativi dalla data fissata come termine per l'ultimazione dei lavori, quest'ultimo definito nella comunicazione di approvazione del progetto e del relativo contributo.

## **ART. 14 - RINUNCE E REVOCHE**

L'Ente destinatario di contributo deve comunicare tempestivamente al GAL l'eventuale rinuncia a realizzare il Progetto approvato.

Il mancato rispetto delle scadenze e dei termini indicati dal GAL per la realizzazione del Progetto, salvo l'approvazione di eventuali proroghe precedentemente e formalmente richieste dall'Ente, comporta la revoca del contributo e la restituzione degli eventuali anticipi o acconti già erogati.



# **G.A.L. ETNA A.T.S.**

*VIA AURELIO SPAMPINATO,28  
95031 ADRANO (CT)  
TEL. 00390957606623*

---

## **ART. 15 – RESPONSABILE DEL PROCEDIMENTO**

E' responsabile delle procedure di cui al presente bando il Responsabile di Piano Avv. Aurelio Bruno.

## **ART. 16 – POSSIBILITA' DI INFORMAZIONE**

Gli Enti interessati ad aderire al presente bando possono rivolgersi per informazioni e documentazioni c/o la sede operativa del GAL Etna sede provvisoria Palazzo S.Domenico Via S. Pietro 102 ADRANO

## **ART. 17 – DISPOSIZIONI FINALI**

Il GAL ETNA si riserva di effettuare in qualsiasi momento accertamenti per la verifica del rispetto delle procedure di esecuzione dei lavori e dei risultati conseguiti.

Per quanto non contemplato nelle presenti disposizioni si rimanda alle normative comunitarie, statali e regionali in vigore.

Il Responsabile di Piano

(Avv. Aurelio Bruno)

(firma)